









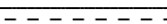







-  Väylän tasausviivan korkeus tontin kulmapisteen kohdalla
 -  Suunnittelualueen raja
 -  Uusi hulevesikaivo: ritilä-, kita- tai umpikansi vesihuoltosuunnitelman mukaisesti
 -  Hulevesiviemäri, PP Ø200 ellei toisin mainita
 -  Käytöstä poistuva putki tai kaivo
 -  Salaoja, PEH Ø110
 -  Ajouradan asfaltti AB16
 -  Asfaltti AB11
 -  Kivituhka
 -  Nurmi
 -  Reunanakivi reunatukikartan mukaisesti
 -  Uusi, säilyvä tai poistuva valaisin valaistussuunnitelman mukaisesti
 -  Nykyinen kaukolämpö
 -  Istutettava puu
 -  Katualueen raja
 -  Purkuputken pään eroosiosuojaus
- Kivetykset, istutukset, kalusteet ja varusteet ympäristösuunnitelman mukaisesti.

Merkki	Muutos	Pvm	Hyväksyjä	Päätös
Nähtävänä	Elinvoima lautakunta	Pvm	§	Kaupungininsinöörin päätös Pvm §
Kaupunginosa/Kylä Kohde	1			Piirustuksen sisältö Mittakaava ASEMAPIIRUSTUS 1:500
				Piirustuslaji KATUPIIRUSTUS
SITOWISE			ROVANIEMI TEKNISET PALVELUT YHDYSKUNTATEKNIikka Mäntyaarantie 2, 96100 Rovaniemi	
Pvm	Suunn. H. TORVINEN	Pvm	Tark.	
31.3.2023	Tark. J. ALALAUURI	31.3.2023	Tark. J. KYRÖ	
Koordinaattijärjestelmä	Korkeusjärjestelmä	Korvaa		Piirustusnumero
ETRS-GK26	N2000	Korvattu	Säilytys	8276A-222